








SECTOR 1
AREA DE REPARTO S1
USO GLOBAL INDUSTRIAL

POLIGONO INDUSTRIAL
UA-2 Y SECTORES 13 Y 15

SECTOR 15
AREA DE REPARTO S15
USO GLOBAL INDUSTRIAL




AREA DE REPARTO UA2

SECTOR 13
AREA DE REPARTO S13
USO GLOBAL INDUSTRIAL
67

-  Uso Residencial
-  Uso Industrial
-  Equipamiento
-  Espacios Libres
-  Sectores de Suelo Urbanizable
-  Unidades de Actuación en Suelo Urbano
-  Delimitación de Suelo Urbano

COMISION PROVINCIAL DE URBANISMO
Aprobado por Resolución de
Fecha: 29 ENE 2004
ALBACETE

AYUNTAMIENTO DE VILLAMALEA
PLAN DE ORDENACIÓN MUNICIPAL

 PARA LA ARQUITECTURA Y EL URBANISMO PASO DE LA PARRANA 62 MADRID TEL. 91 59 391 00 FAX 91 593 11 00				 SUSTITUYE A	NUM. HOJA
	NUM. EXPEDIENTE: 190/99	CARTOGRAFIA: Autonómica	FECHA: Enero 2004		ZONA INDUSTRIAL
TRAZADO: vmalea.apr	SERIE: Ordenación	ESCALA: 1/2000	NUM. PLANO		
Ordenación Detallada: USOS GLOBALES Y DELIMITACIÓN DE LOS ÁMBITOS DE ACTUACIÓN				ORD 02	
APROBACION INICIAL		APROBACION DEFINITIVA		NUM. ORDEN 07-2	

