







POLIGONO INDUSTRIAL  
UA-2 Y SECTORES 13 Y 15




SECTOR 1  
AREA DE

SECTOR 15  
AREA DE REPARTO S15

UA 2  
AREA DE REPARTO UA2

SECTOR 13  
AREA DE REPARTO S13



-  **01 Residencial Intensivo**
-  **02 Residencial Unifamiliar Alta Densidad**
-  **11 Productivo Intensivo**
-  **12 Productivo Exento**
-  **20/21 Equipamientos**
-  **30 Espacios Libres**

-  Sectores de Suelo Urbanizable
-  Unidades de Actuación en Suelo Urbano
-  Delimitación de Suelo Urbano

COMISION PROVINCIAL DE  
URBANISMO  
Aprobado por Resolución de  
Fecha: 29 ENE 2004

ALBACETE

AYUNTAMIENTO DE VILLAMALEA  
PLAN DE ORDENACION MUNICIPAL

 <b>COMPAÑIA PLANIFICADORA</b> <small>PARA LA ARQUITECTURA Y EL URBANISMO PASO DE LA RAMBLA 52 MADRID TEL. 91 54 291 90 FAX 91 553 11 06</small>	0 50 100 150	 SUSTITUYE A	NUM. HOJA
	NUM. EXPEDIENTE: 190/99 TRAZADO: vmalea.apr		CARTOGRAFIA: Autonómica SERIE: Ordenación
Ordenación Detallada: <b>CALIFICACIÓN DEL SUELO URBANO Y URBANIZABLE</b>			NUM. PLANO <b>ORD 03</b>
APROBACION INICIAL		APROBACION DEFINITIVA	
			NUM. ORDEN <b>08-2</b>