





POLIGONO INDUSTRIAL
UA-2 Y SECTORES 13 Y 15

ABASTECIMIENTO DE AGUA

-  Red existente
-  Red propuesta o en ejecución

NOTA: LA RED SE HA DIBUJADO COMO ESQUEMA POR EL EJE DEL VIARIO. SU CONSTRUCCIÓN SE REALIZARÁ BAJO LAS ACERAS EN CALLES URBANAS, O FUERA DE LA ZONA DE SERVIDUMBRE DE LAS CARRETERAS, DE ACUERDO CON LA NORMATIVA VIGENTE

COMISION PROVINCIAL DE
URBANISMO
Aprobado por Resolución de
Fecha: 29 ENE 2004

AYUNTAMIENTO DE VILLAMALEA PLAN DE ORDENACION MUNICIPAL					NUM. HOJA CASCO
		NUM. EXPEDIENTE: 190959	CARTOGRAFIA: Autonómica		
ESQUEMA DE ABASTECIMIENTO DE AGUA PROPUESTO		TRAZADO: villamalea.apr	SERIE: Ordenación	ESCALA: 1:2000	NUM. PLANO 12-1
APROBACION INICIAL		APROBACION DEFINITIVA			