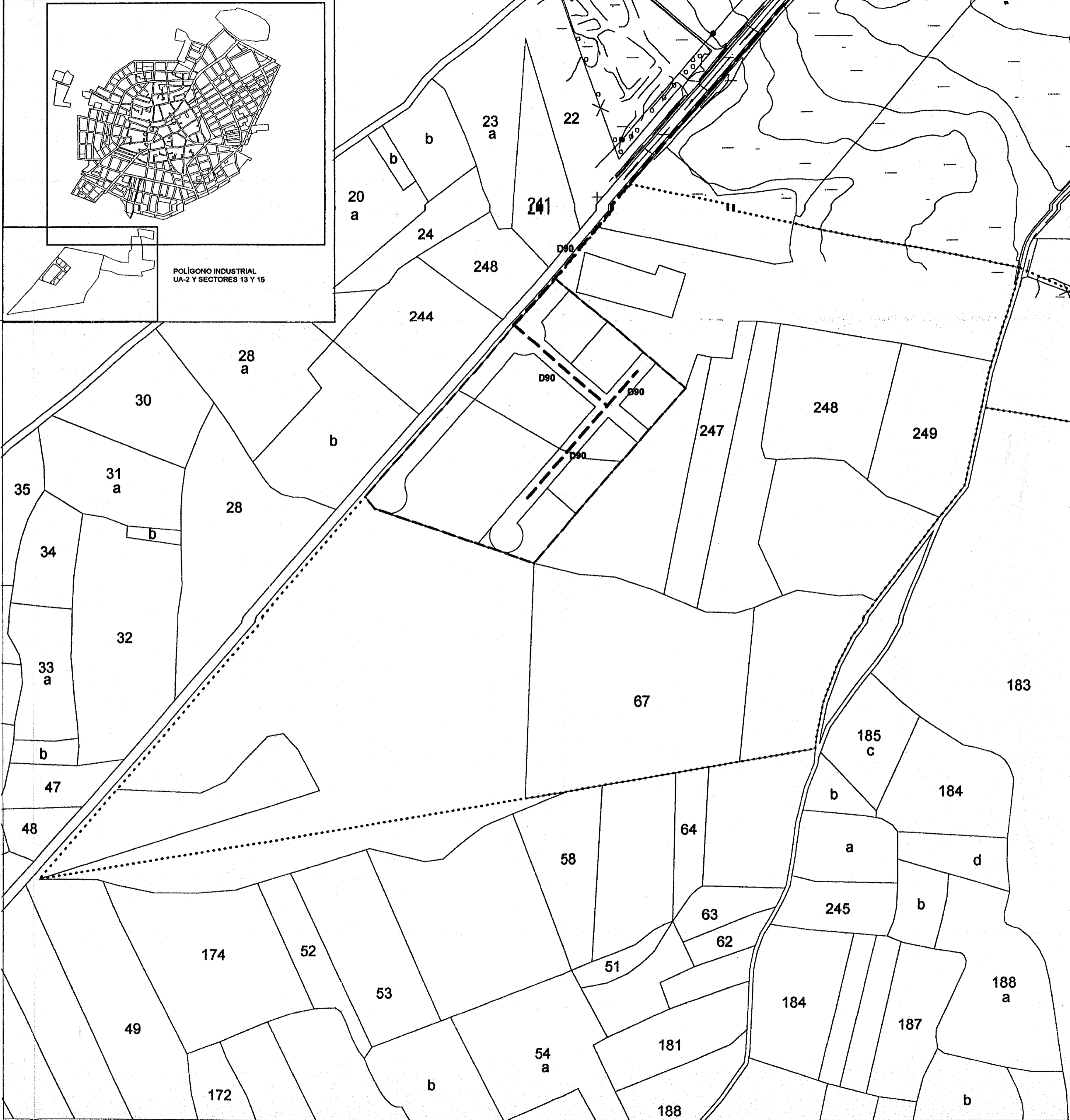




POLIGONO INDUSTRIAL
UA-2 Y SECTORES 13 Y 15






ABASTECIMIENTO DE AGUA

-  Red existente
-  Red propuesta o en ejecución

NOTA: LA RED SE HA DIBUJADO COMO ESQUEMA POR EL EJE DEL VIARIO. SU CONSTRUCCIÓN SE REALIZARÁ BAJO LAS ACERAS EN CALLES URBANAS, O FUERA DE LA ZONA DE SERVIDUMBRE DE LAS CARRETERAS, DE ACUERDO CON LA NORMATIVA VIGENTE

COMISION PROVINCIAL DE URBANISMO
Aprobado por Resolución de Fecha: 29 ENE 2004
ALBACETE

AYUNTAMIENTO DE VILLAMALEA PLAN DE ORDENACION MUNICIPAL

 COMPANIA PLANIFICADORA <small>PARA LA ARQUITECTURA Y EL URBANISMO PASEO DE LA PAZ 12 1º BARRIO TEL. 91 93 201 90 FAX 91 93 11 90</small>				 SUSTITUYE A	NUM. HOJA
	NUM. EXPEDIENTE: 190/99	CARTOGRAFIA: Autónomica	FECHA: Enero 2004		ZONA INDUSTRIAL
TRAZADO: vmalea.apr	SERIE: Ordenación	ESCALA: 1/2000	Ordenación Detallada: ESQUEMA DE ABASTECIMIENTO DE AGUA PROPUESTO	NUM. PLANO ORD 07	
APROBACION INICIAL	APROBACION DEFINITIVA			NUM. ORDEN 12-2	