





-  Red de Saneamiento Existente
-  Red de Saneamiento Propuesta o en ejecución Pluviales
-  Red de Saneamiento Propuesta o en ejecución Fecales
-  Tramos existentes a suprimir

NOTA: LA RED SE HA DIBUJADO COMO ESQUEMA POR EL EJE DEL VIARIO. SU CONSTRUCCIÓN SE REALIZARÁ BAJO LAS ACERAS EN CALLES URBANAS, O FUERA DE LA ZONA DE SERVIDUMBRE DE LAS CARRETERAS, DE ACUERDO CON LA NORMATIVA VIGENTE

URBANISMO  
Aprobado por Resolución de  
Fecha: 29 ENE 2004  
ALBACETE

<b>AYUNTAMIENTO DE VILLAMALEA PLAN DE ORDENACION MUNICIPAL</b>			
 <b>COMPANIA PLANIFICADORA</b>	0 50 100 150		NUM. HOJA <b>CASCO</b>
NUM. EXPEDIENTE: 19099	CARTOGRAFIA: Autonómica	FECHA: Enero 2004	SUSTITUYE A <b>ORD 08</b>
TRAZADO: Villamalea.apr	SERIE: Ordenacion	ESCALA: 1:2000	NUM. PLANO <b>ORD 08</b>
APROBACION INICIAL	APROBACION DEFINITIVA	NUM. ORDEN <b>13-1</b>	